


# Site d'escalade du ROSENBOURG (Thann)

L'escalade dans le Haut-Rhin - Serge  
Haffner -  
Retour page d'accueil

Du 8 au 16 avril 2000, 8 jeunes grimpeurs ont passé leur "brevet d'initiateur d'escalade" FFME. Nous avons profité de la journée d'équipement pour aménager le rocher du ROSENBOURG de Thann. Ce même rocher, qui a servi aux initiateurs pour leurs séances péda., peut vous être utile si vous voulez faire grimper des jeunes en tête de cordée. Il est également possible d'y faire des moulinettes. Les voies sont très faciles, dans l'ensemble, avec un équipement surprotégé. Il y a 10 voies équipées hautes de 8 à 10 m chacune. Il y a également plusieurs variantes faisables en moulinette. Ce rocher a la particularité d'être d'origine volcanique.

**ACCÈS:** Depuis la collégiale de Thann prenez la rue St Thiebaut vers le musée de Thann, franchissez la Thur par le pont puis prenez la rue de l'Engelbourg vers la gauche. Suivez la rue et gardez-vous lorsqu'un panneau vous interdit de poursuivre en voiture. Continuez à pied ou en vélo. A la sortie de la ville ce chemin goudronné devient le chemin du Rosenbourg. En 5 à 10 mn vous arrivez près d'un banc où vous aurez sur votre droite le rocher d'escalade du Rosenbourg.

[Voici le plan de Thann avec le chemin d'accès au rocher](#)



Près de la piste cyclable il y a 6 voies et 1 moulinette.

## DE LA GAUCHE VERS LA DROITE

	Nom de la voie	Cotation	Dégaines	Hauteur
1	Bouba	3	8	10 m
2	La dalle des OUFs	3	6	9 m
3	Les 8 petits cochons	4	moulinette	9 m
4	Pokemon	4a	5	9 m
5	Les zinzins de l'espace	4a	5	9 m
6	Matmatata	4a	5	9 m
7	Avrell /conseiller technique	4b	4	9 m

Sur un second niveau, au-dessus des voies d'initiations il y a 4 voies équipées et plusieurs moulinettes.

## DE LA DROITE VERS LA GAUCHE

	Nom de la voie	Cotation	Dégaines	Hauteur
8	Rollmops	5b	3	5 m
9	Ampélopsis	6c+	moulinette	6 m
10	Koenig' Mémorial	6a+	4	7 m
11	Munster-Camenber (variante à droite de Schlufluschlu )	5c+	moulinette	7 m
12	Schlufluschlu	5c	4	7 m
13	Force-ex (variante à gauche de Schlufluschlu )	5c	moulinette	6 m
14	Les copains d'abord	4a	4	6 m

[L'escalade dans le Haut-Rhin](#)  
[\(retour page d'accueil\)](#)

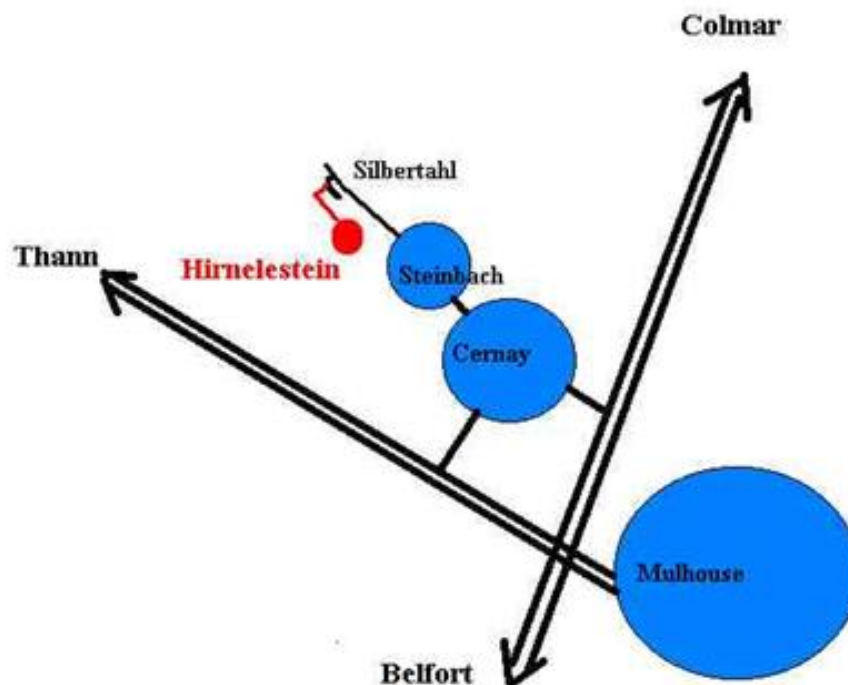
# Site d'escalade du Hirnelestein (510m) Steinbach

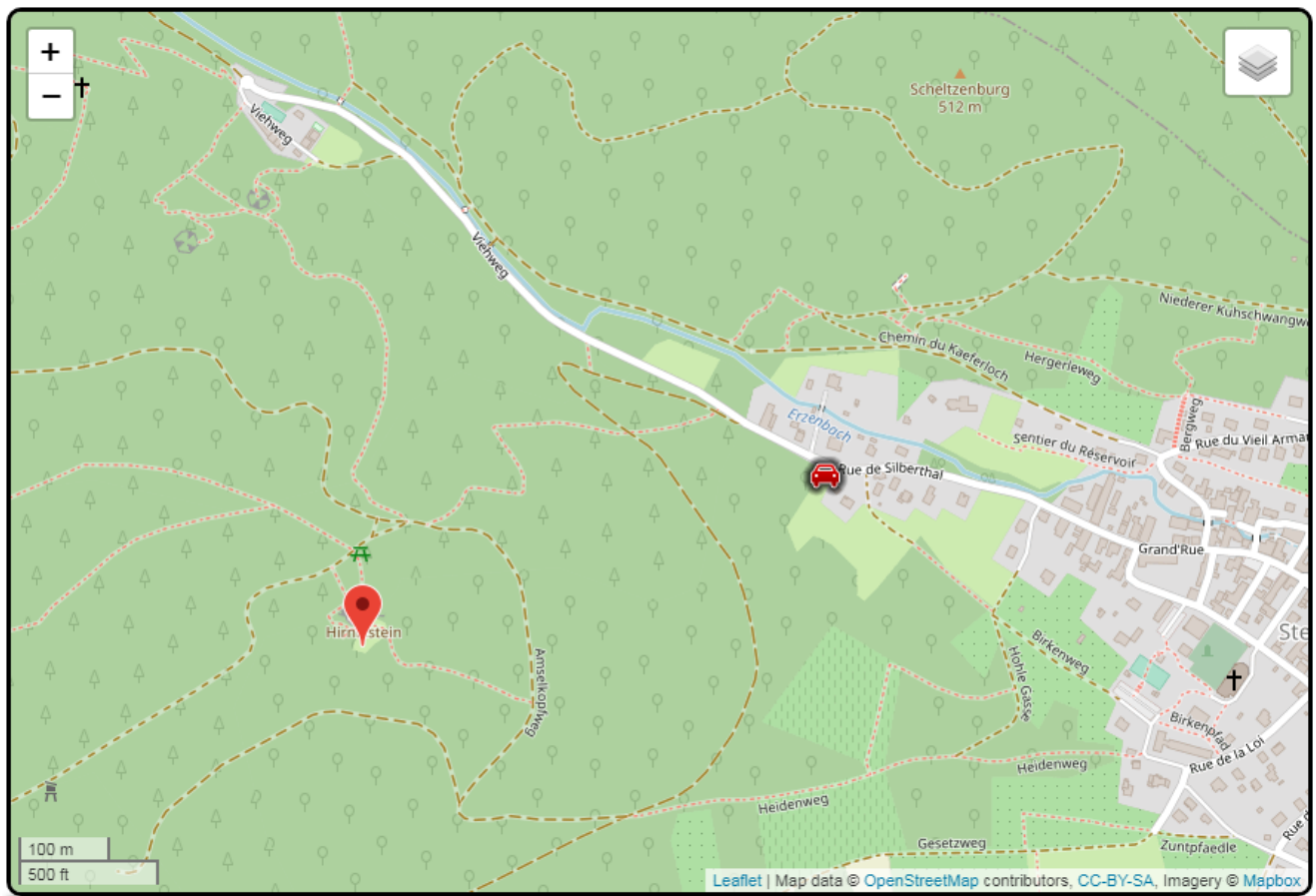
*L'aménagement du rocher du Hirnelestein près de Steinbach est terminé depuis le 13 juin 2002 .Les 18 voies équipées et essentiellement destinées à l'initiation à l'escalade vous sont désormais accessibles. Les grimpeurs, associations et autres collectivités disposent d'un bel outil pour leur plaisir et leur formation. Le projet était celui de la commune de Steinbach . Les travaux ont débuté le 2 février 2002. De nombreux bénévoles ont participé à l'aménagement du site. Pour la partie technique des membres du Club d'Escalade de Wittelsheim et du Club Alpin de Mulhouse ont contribué au nettoyage et a l'équipement du rocher. Le comité départemental de la Fédération Française de la Montagne et de l'Escalade, signataire de la convention, a suivi, validé l'équipement et labellisé le rocher "Site d'initiation".*



## ACCÈS:

De Mulhouse, prenez la N66 jusqu'à Cernay que vous traversez pour vous rendre à Steinbach. Remontez le village. En amont de Steinbach la route devient un chemin carrossable et vous conduit au Silbertahl. Garez vous . A droite du stand de jeu de quilles un sentier monte droit dans la forêt. Suivez les plumes grises du coucou qui vous conduiront en 12 minutes au rocher du Hirnelestein surmonté de sa balustrade.





**Toutes les voies de la droite vers la gauche (hauteur totale du rocher: 35m)**

	<b>Nom</b>	<b>1ère longueur</b>	<b>dégaines</b>	<b>2ème longueur</b>	<b>dégaines</b>
1	Héron	4a	3		
2	Cigogne	4a	4		
3	Epervier	6a	5		
4	Pie voleuse	3	5		
5	Grue	4a	6		
6	Rossignol	3	6	5, 6b	6
7	Hirondelle	4	5	4	6
				à gauche: 6a	5
8	Rouge gorge	3	5	5c	7
				à gauche: 4	6
9	Rouge queue	3	2	6a	5
10	Mésange bleue	3	2	4	8
11	Moineau	3	7	4	6
				à gauche:5	6
12	Grand duc	5	7	4	4
13	Petit duc	4	8	4	4
14	Chouette	5	9		
15	Buse	A0	4		
16	Condor	6c+	4		
17	Vautour	6a	moulinette		
18	Aigle	6b	moulinette		


Légende couleur de la difficulté des longueurs de corde sur la photo:

bleu: 3

vert: 4

rouge: 5

noir (ou blanc): 6



# Roche de l'Ours



**Orientation(s) :** W    **Altitude au pied des voies :** 950 m

**Marche d'approche :** 15 min en montée.    **Environnement du site :** pied des voies accidenté pour les jeunes enfants.

## Description de l'escalade :

Entre 10 et 25 voies, du 3a au 5c.    **Equipement :** sportif

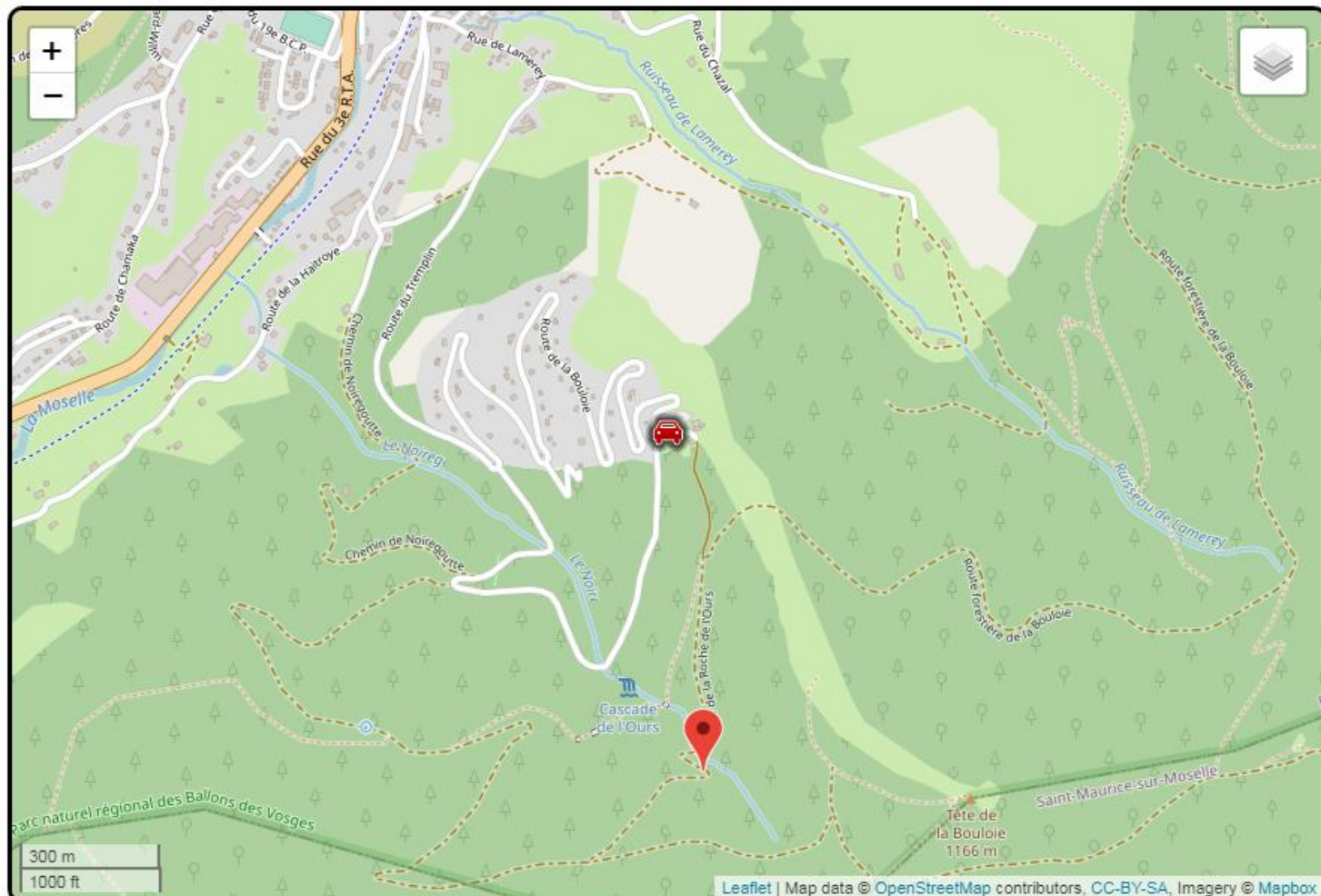
**Hauteur max :** 20 m.







**Rocher :** granite.    **Profil(s) :** dalle .    **Type(s) de prises :** grosses prises.

**Information(s) supplémentaire(s) :** 7 voies

## Localisations :

**Lieu :** France, Grand Est, Vosges (88), Mulhouse, Bussang.



Florie	5b	
Rince doigts	5b	
Enlace-moi idiot	5a	
Permis au point	5a	
Oeufs à Nadège	5a	
Théâtre de mur-mur	4c	
Hop Aline	3a	